







# LEGENDE

## ZONES URBAINES



### \* Zones urbanisées

-  Zone centrale dense à vocation d'habitat, de services et de commerces.
-  Zone à vocation d'habitat, de services et commerces, de densité moyenne, correspondant à l'extension du bourg.
-  Zone d'activités industrielles, artisanales, commerciales et de services.
-  Zone réservée aux activités sportives et de loisirs.





### \* Zones à urbaniser

-  Zone peu ou pas équipée urbanisable à court ou moyen terme selon les règles d'urbanisme de la zone urbaine multifonctionnelle Ub.
-  Zone peu ou pas équipée, à vocation d'activités, urbanisable à court ou moyen terme selon les règles d'urbanisme de la zone urbaine Ui.

## ZONE AGRICOLE


-  Zone agricole, à protéger en raison du potentiel agronomique et économique des terres agricoles.
-  Secteur où les installations classées soumises à autorisation sont interdites.

## ZONE NATURELLE

-  Zone protégée en raison des risques naturels, de la qualité des sites, des milieux naturels, des paysages et de leur intérêt.
-  Secteur réservé aux activités sportives et de loisirs.
-  Secteur où sont implantées des constructions existantes. ( avant la publication du présent PLU )
-  Secteur réservé à l'implantation de centrales productrices d'énergies renouvelables.



Zone de bruit liée à : l' A. 89



Zone de bruit liée à : la R.D. 1089



Espaces Boisés Classés à conserver ou à créer.



Emplacements Réservés. -



Eléments de paysage ou de patrimoine à préserver  
(article L.123-1-7 du code de l'Urbanisme)



Zone inondable . Pour plus de précision se référer au Plan de Prévention des Risques approuvé le 20 Juillet 2001.



Bâti mis à jour par l'Agence Urbam en 2011